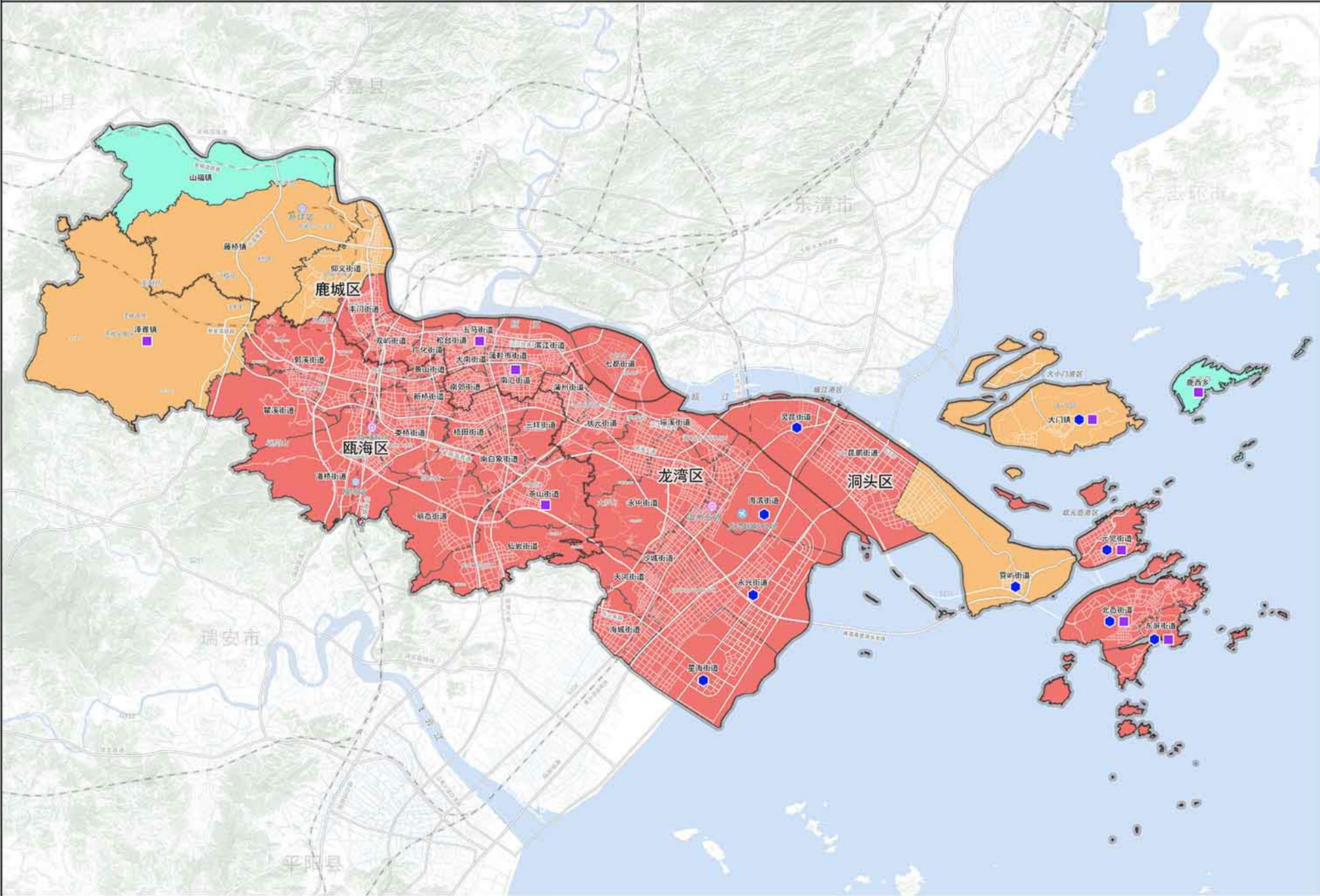


温州市区国土空间总体规划（2021-2035年）

乡级行政区主体功能定位分布图



N

0 2 4 6 8km

图纸编号

01

图例

- 城镇化优势地区
- 城镇化潜力地区
- 重点生态保护区
- 生态经济地区
- 农产品主产区
- 文化景观地区
- 海洋经济地区

温州市区国土空间总体规划（2021-2035年）

县域国土空间总体格局规划图



N

0 2 4 6 8km

图纸编号

02

图例

“一轴”沿江发展轴

“一带”沿海产业带

“一心”生态绿心

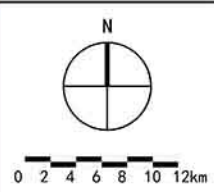
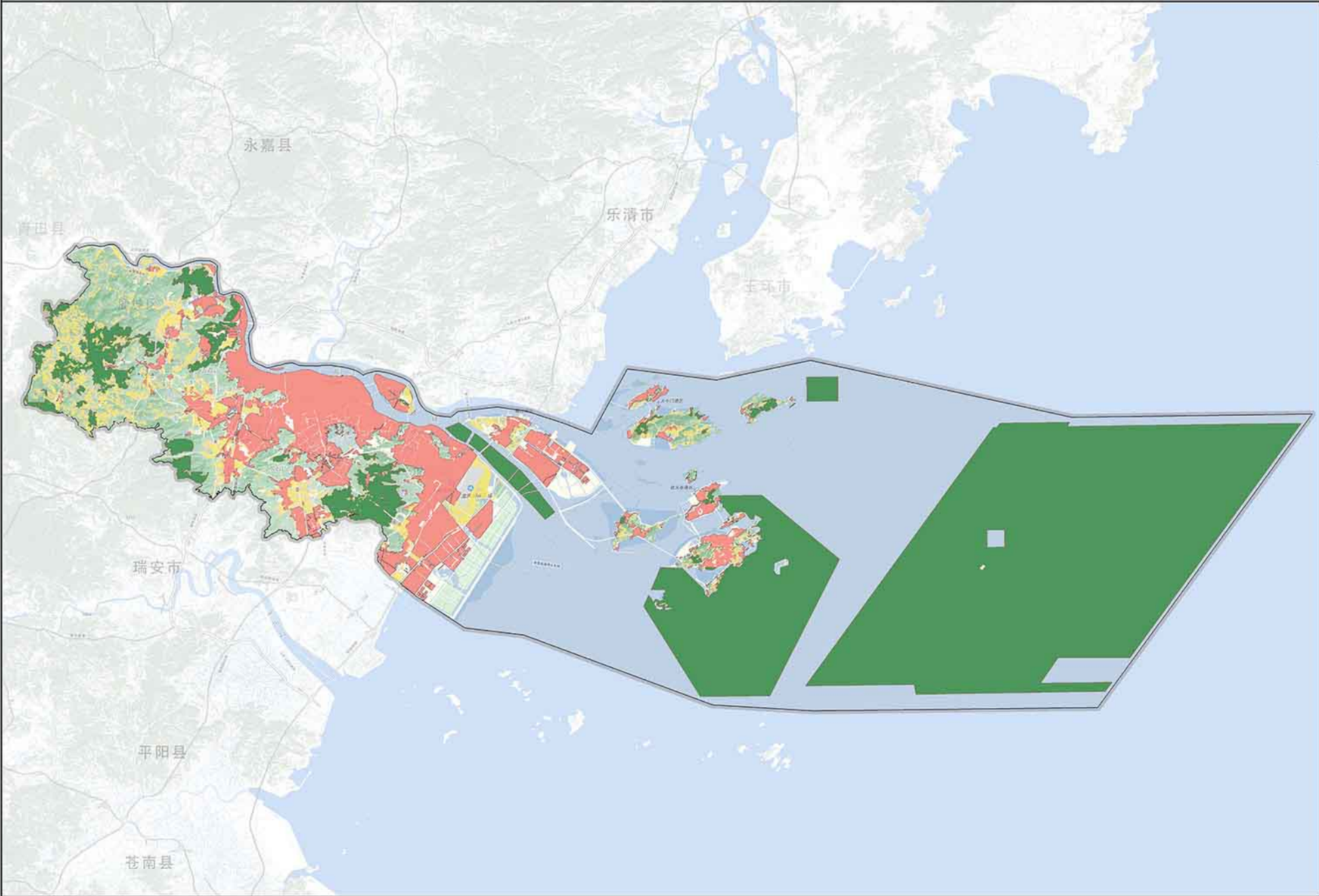
生态农业融合区

都市集中发展区

陆海联动保护利用区

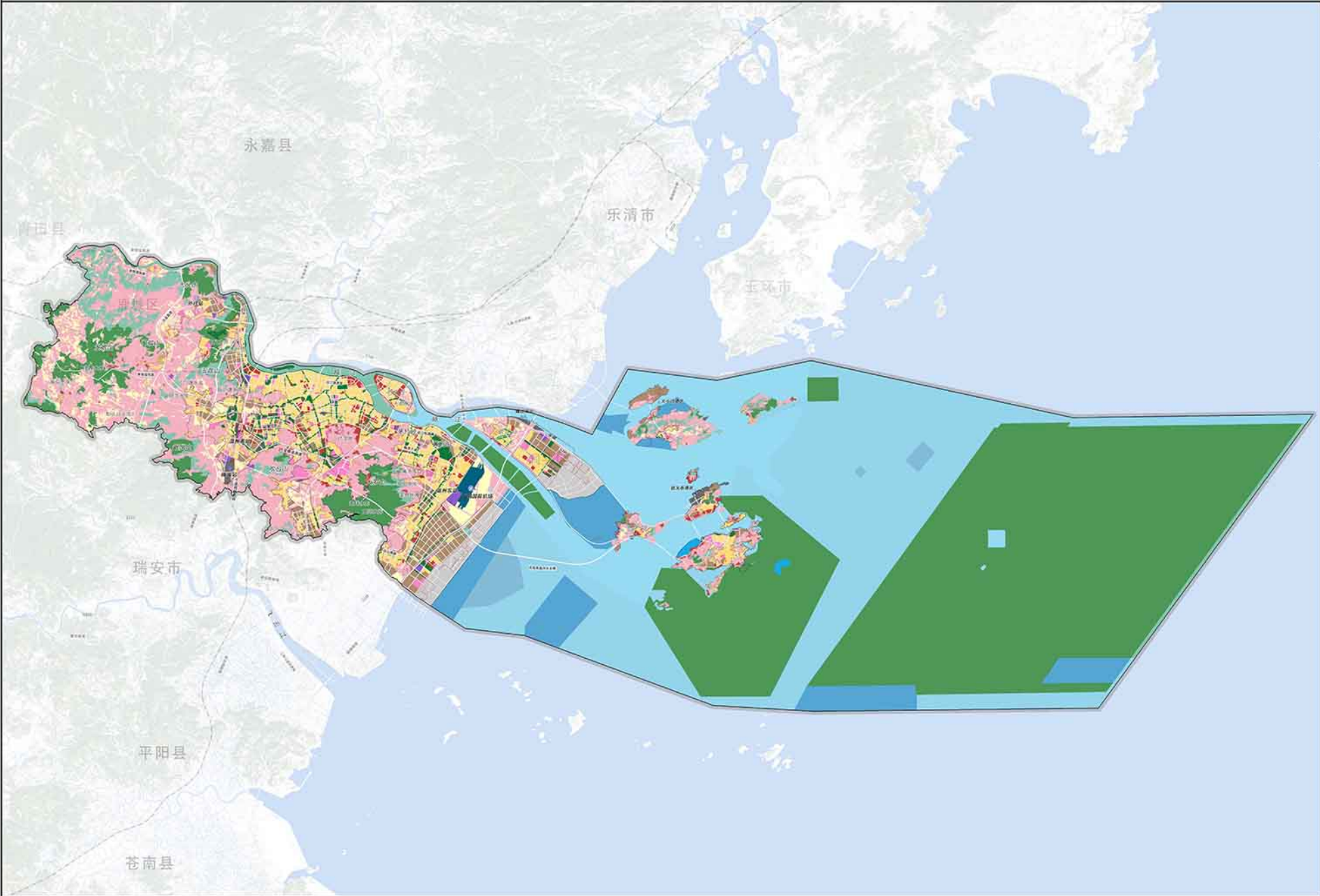
温州市区国土空间总体规划（2021-2035年）

县域国土空间控制线规划图



图纸编号 03

- 图例
- 永久基本农田
 - 生态保护红线
 - 城镇开发边界



N

0 2 4 6 8 10 12km

图纸编号

04

图例

生态保护区

生态控制区

农田保护区

居住生活区

综合服务区

商业商务区

工业发展区

物流仓储区

绿地休闲区

交通枢纽区

战略预留区

村庄建设区

一般农业区

林业发展区

农田整备区

工矿通信用海区

渔业用海区

交通运输用海区

特殊用海区

游憩用海区

海洋预留区

矿产能源发展区

文化遗产保护区

区域基础设施集中区

特殊用地集中区

陆海协调发展区

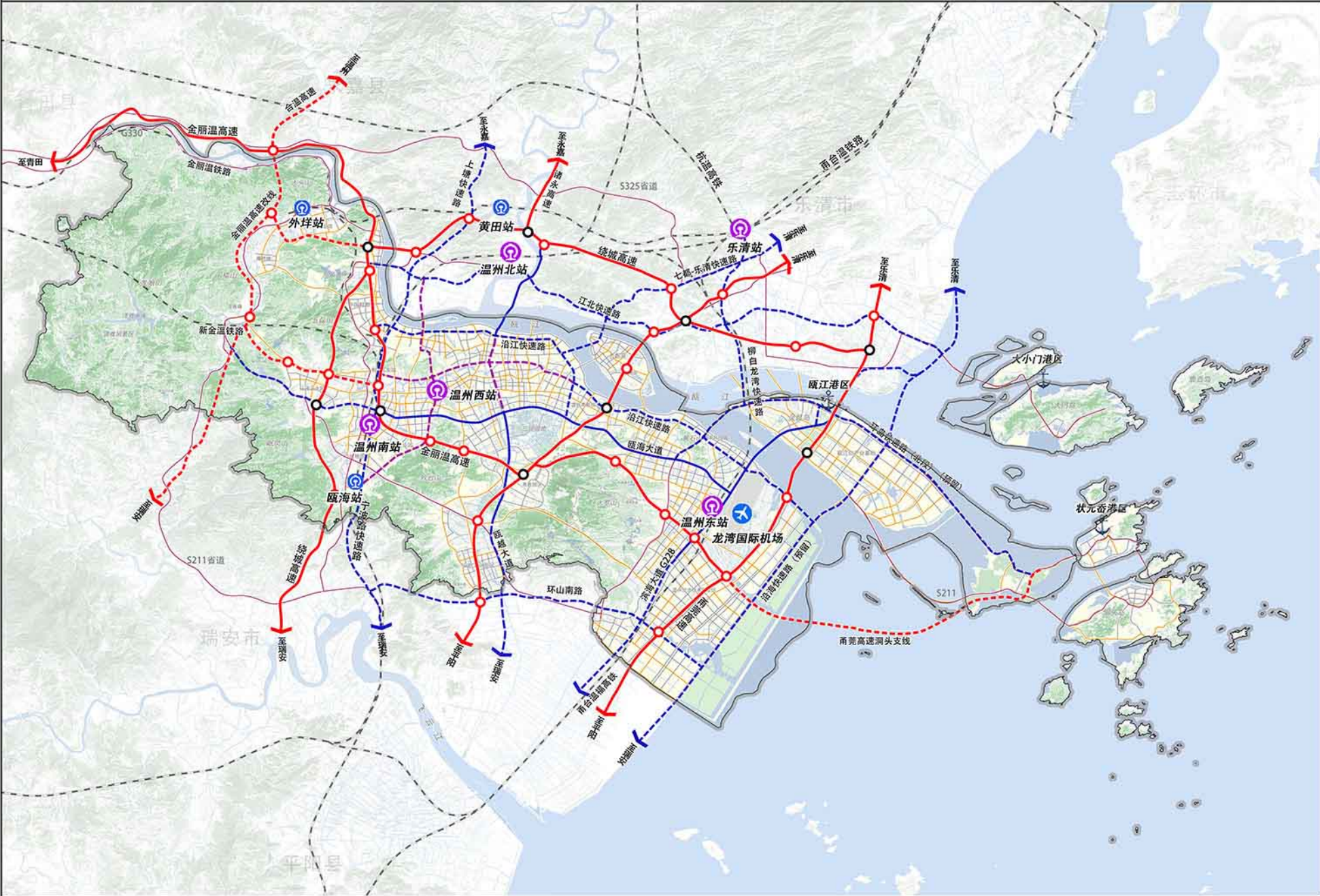
市辖区范围

机场

港口码头

火车站

审图号：浙温S(2025) 18 号



N

0 2 4 6 8km

图纸编号

05

图例

现状高速公路

规划高速公路

现状快速路

规划快速路

交通性主干路

干线公路

城市主干路

城市次干路

陆地水域

海洋水域

规划互通式立交

现状互通式立交

港区

机场

铁路客运站

铁路货运站

铁路线路